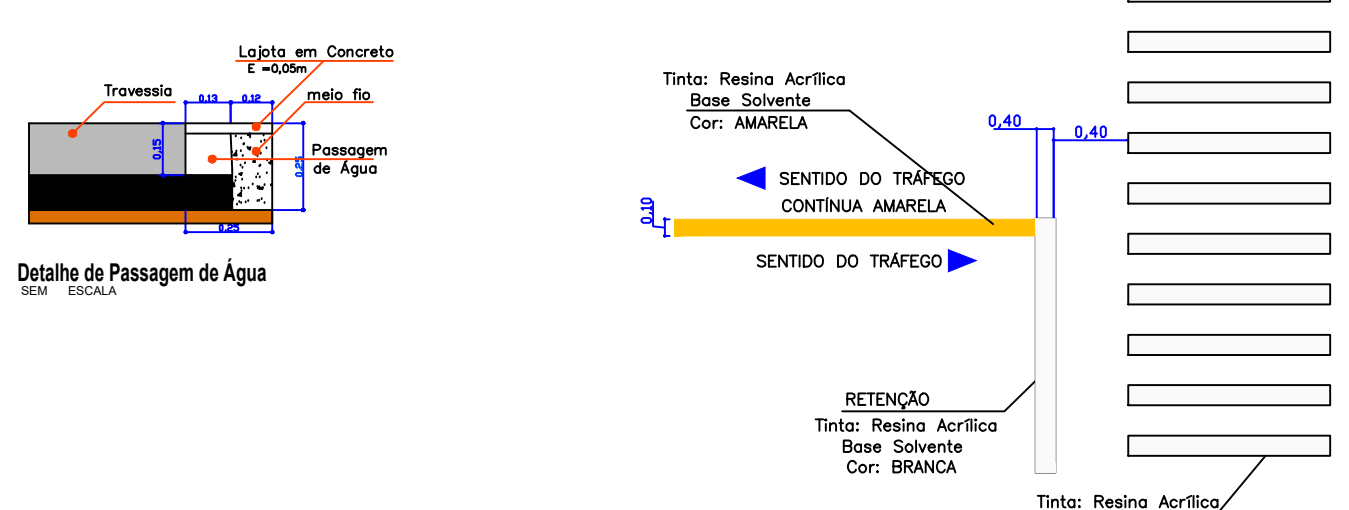
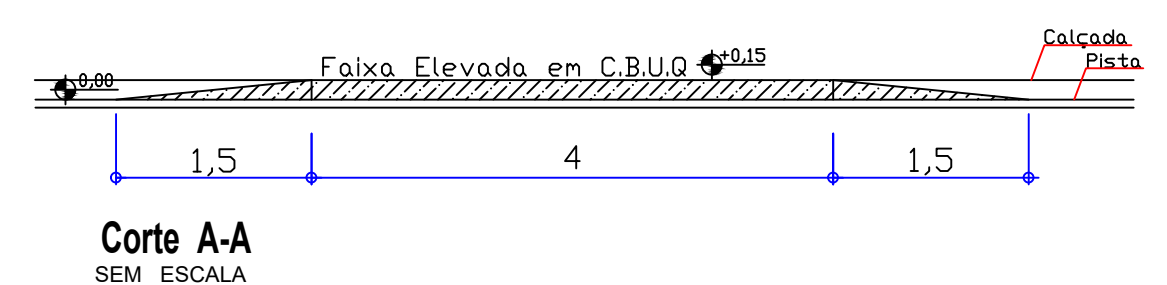
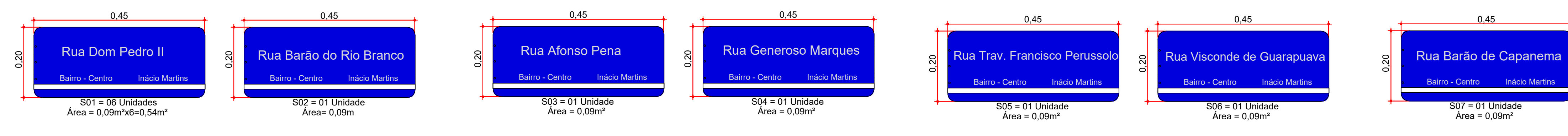
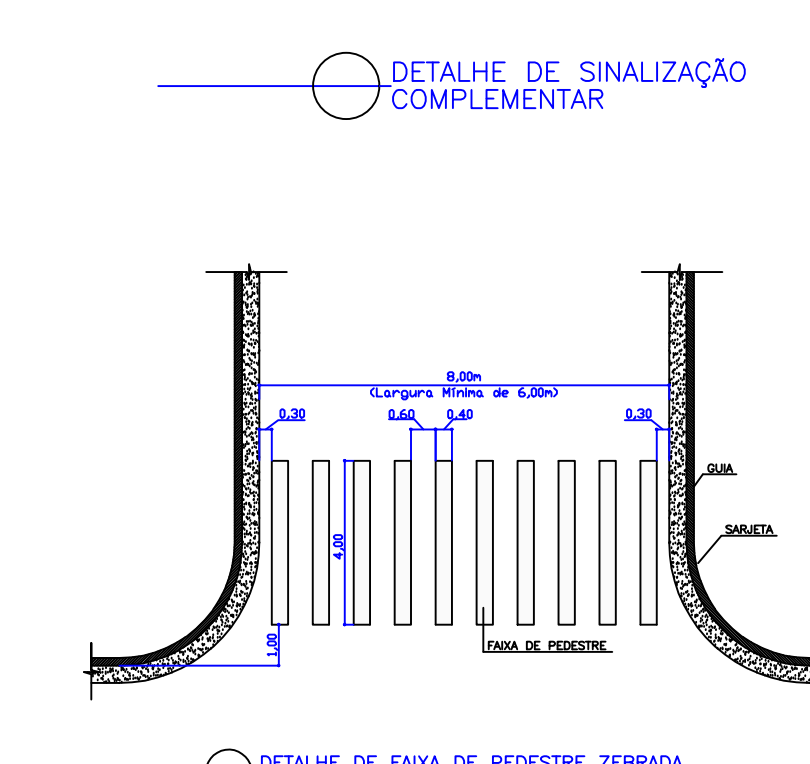
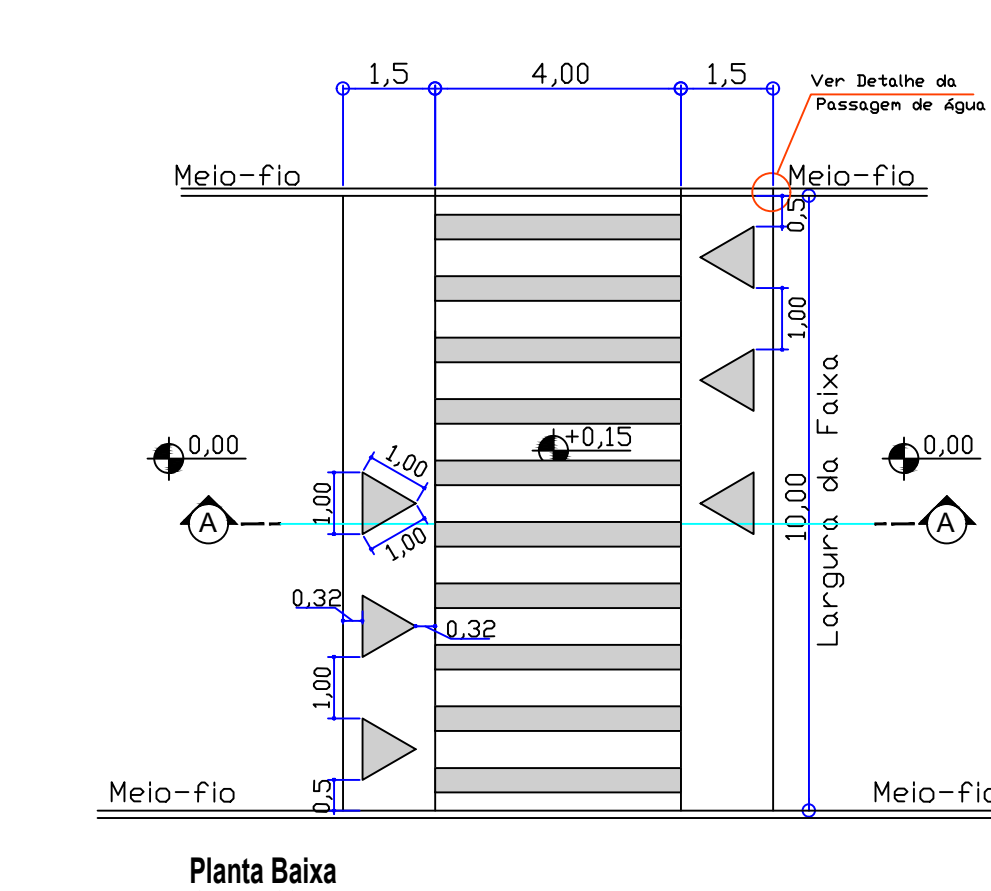
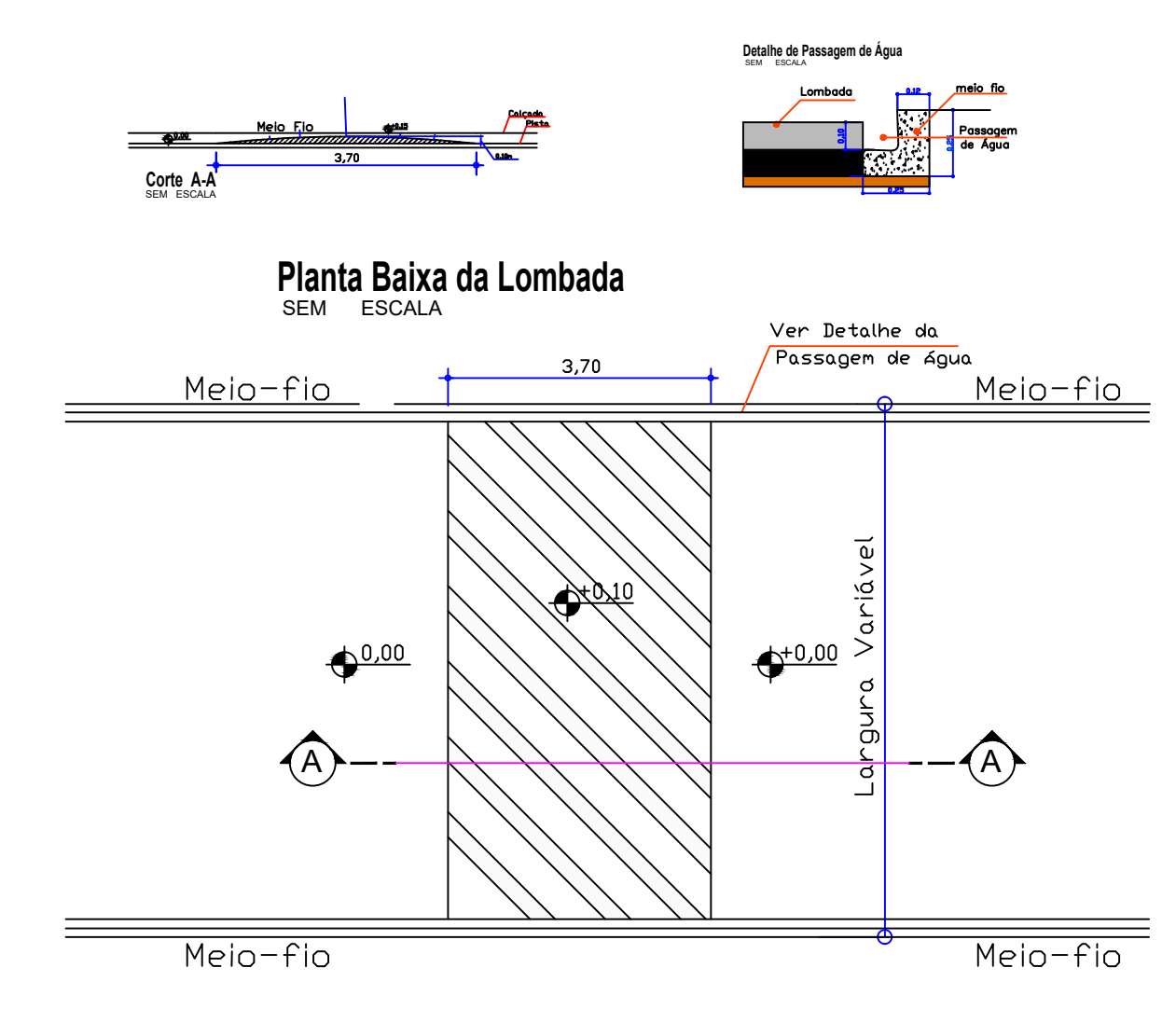
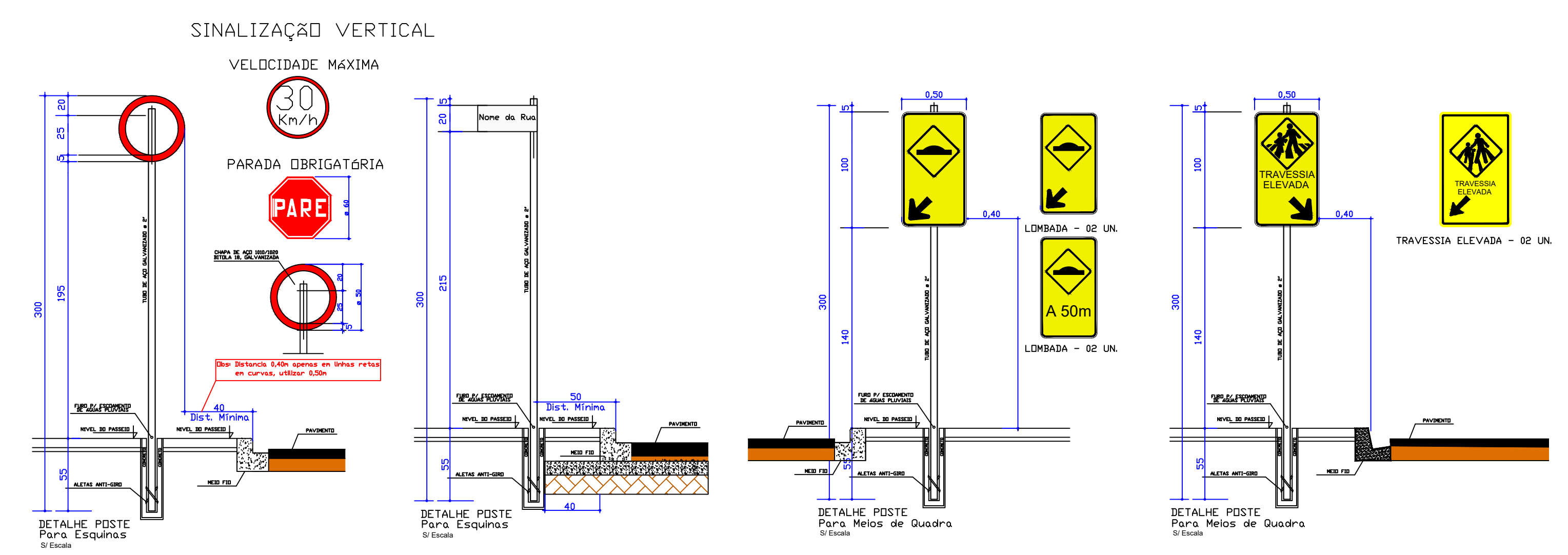


PAVIMENTAÇÃO EM C.B.U.Q.
Sinalização e Locação de Placas
ESCALA 1/250



CONVENÇÕES P/ SINALIZAÇÃO	
	TRAVESSIA DE PEDESTRES Com película Refletiva 0,50m² x 02 UNIDADE=1,00m²
	LOMBADA Com película Refletiva 0,50m² x 02 UNIDADE=1,00m²
	DISTÂNCIA DA LOMBADA Com película Refletiva 0,50m² x 02 UNIDADE=1,00m²
	PARADA OBRIGATORIA Com película Refletiva 0,216m² x 08 UNIDADE=1,728m²
	VELOCIDADE MÁXIMA PERMITIDA Com película Refletiva 0,1964m² x 10 UNIDADES=1,964m²
	FAIXAS (AMARELA) 800,00 m X 0,10=80,00m²
	FAIXA LIMITE DA PISTA (BRANCA) 698,00m x 0,10=69,80m²
	FAIXA DE PEDESTRES 231,06m²
	TACHÃO REFLETIVO 25x15 88 Unidades



OBS:
01 - SUB LEITO REGULARIZADO E COMPACTADO À PROCTOR 100% PN
02 - NOS TRECHOS COM PRESENÇA DE ARGILA ORGÂNICA PLÁSTICA, DEVERÁ SER EXECUTADA A SUBSTITUIÇÃO DO MATERIAL POR SOLO COM BOM ÍNDICE DE SUPORTE E DRENAGEM.

ESPAÇO RESERVADO A PM		DEMAIS ÓRGÃOS
RESP.	OBRA PAVIMENTAÇÃO EM C.B.U.Q. RUA DOM PEDRO II TRACON 02	LOCAL INACIO MARTINS
PROP. PREFEITURA MUN. DE INACIO MARTINS	TÍTULO PROJETO DE SINALIZAÇÃO	DATA 16/10/25
ENG. CIVIL LEANDRO SCHANDSKI	DETALES DE SINALIZAÇÃO	ÁREA (M²) 6.000,05
CREA/PR-71.205/D 41 9183 3250	DETALES DE SINALIZAÇÃO	ESC. INDICADA
42 9971-8983	DETALES DE SINALIZAÇÃO	FOL.
leandroschandski@gmail.com	PROJ. MUN. DE INACIO MARTINS	07/09